

Цифрові рішення у надрокористуванні

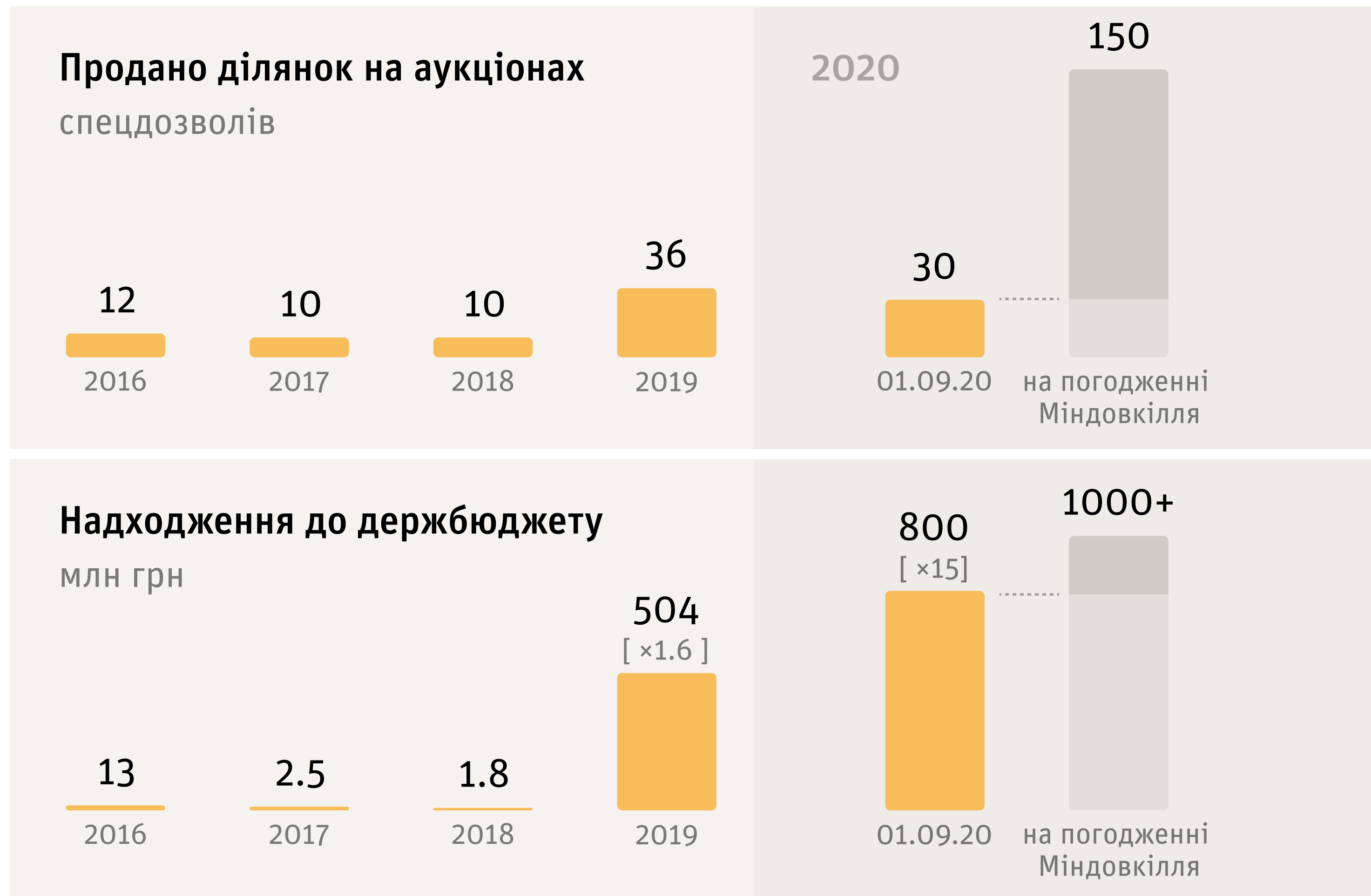


Державна служба
геології та надр
України



Електронні торги

Зручний шлях інвесторів до надр



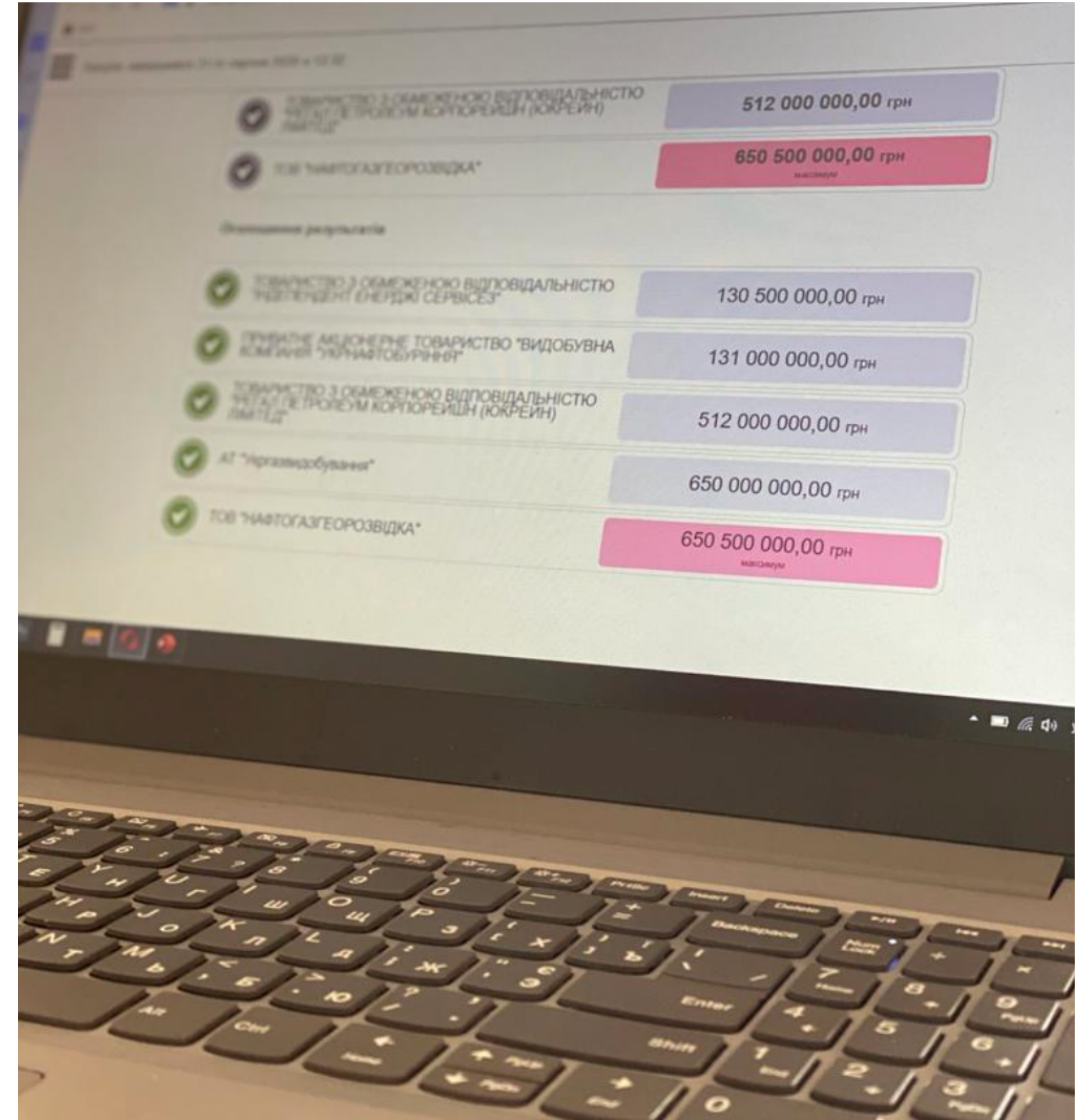
- Служба створила Інвестиційний атлас надрокористувача – онлайн платформа, що налічує 230+ об'єктів для ініціювання на е-торги.
- З жовтня запрацює онлайн-калькулятор визначення початкової ціни продажу спеціального дозволу на аукціоні.
- Цьогоріч вже продано 30 лотів за 800 млн грн – **15 разове зростання початкової ціни (!)**.
- Після погодження Міндовкілля можливо виставити на продаж ще 150+ ділянок надр. Надходження до держбюджету мають перевищити **1 млрд грн**.

Продано онлайн нафтогазову ділянку за рекордні 650 мільйонів

Це найвища вартість спецдозволу за всю історію проведення електронних аукціонів з надрокористування

- За оцінками геологів, це була найцікавіша вуглеводнева ділянка за останні 10 років
- У результаті прозорих торгів, кінцева вартість спецдозволу зросла у 8 разів
- В аукціоні взяли участь найбільші вітчизняні нафтогазовидобувні компанії.

Будищансько-Чутівська ділянка розташована в Полтавській області. Запаси нафти обліковано в обсязі 2730 тис. т, газу – 856 млн куб. м., перспективні ресурси нафти становлять 2006 тис. т, газу – 20587 млн куб. м.



Електронний кабінет

Онлайн-взаємодія
надрокористувача і держави

- **Єдине вікно** – сервіс для надання консультацій надрокористувачам, запрацював у січні 2020.
- **Електронний кабінет** передбачає:
 - надання, продовження та внесення змін до спецдозволів;
 - онлайн-звітування надрокористувачами;
 - інтеграція з інтерактивною картою.



Інтерактивна карта

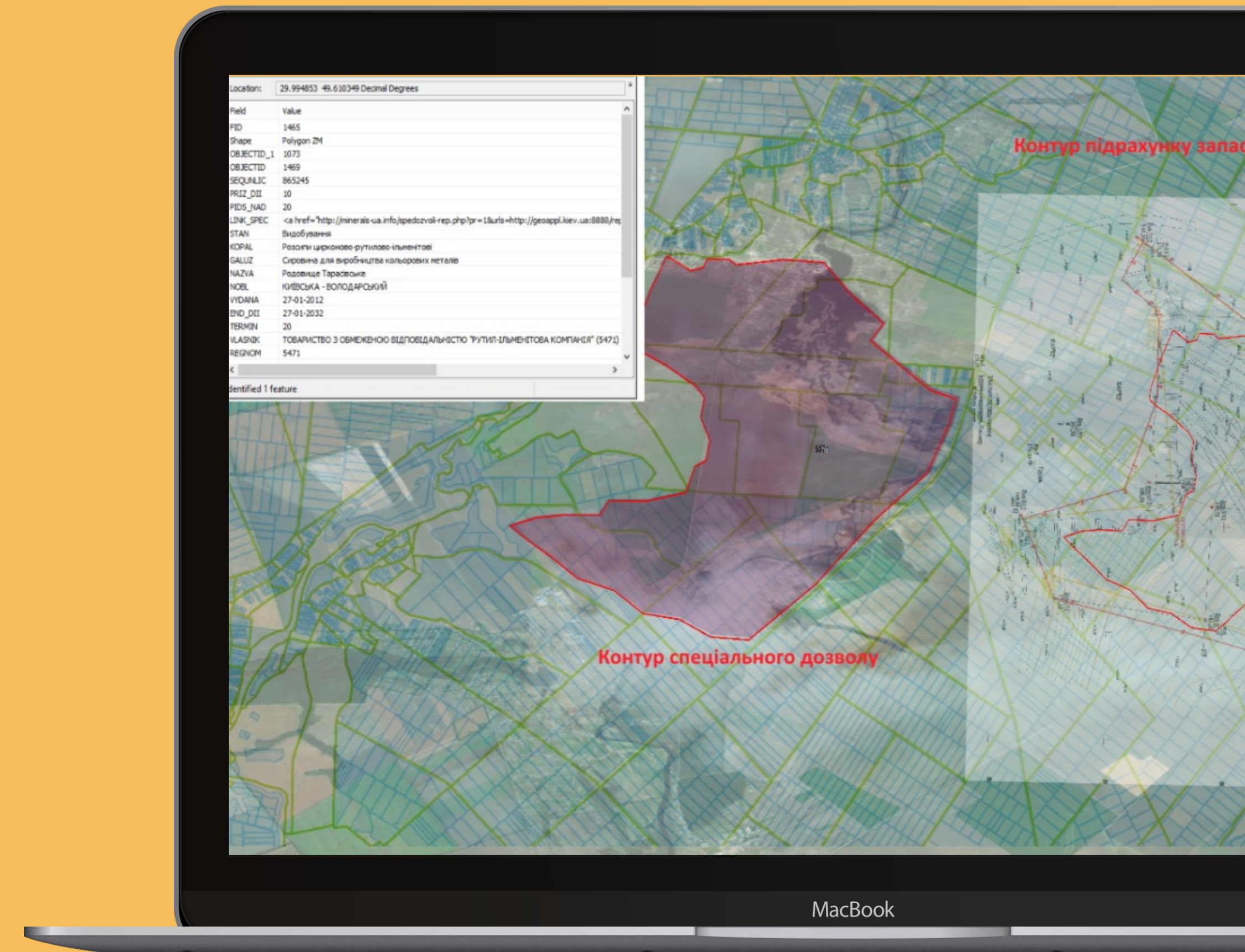
Платформа з даними про геологічні об'єкти України

Розміщення оцифрованих **контурів підрахунку запасів родовищ** на карті.

Це дозволить відстежувати онлайн:

- вільні та заліцензовані родовища і місце їх розташування;
- дані про запаси;
- інформацію про земельні ділянки;
- стан геолого-геофізичної вивченості.

Використання у роботі міжнародної системи GPS координат (WGS-84).



Геологічна інформація онлайн

Швидкий доступ до баз даних

- Розміщено в безкоштовному онлайн-доступі понад 6 000 протоколів Державної комісії України по запасах корисних копалин.
- Розпочато створення Каталогу відомостей про геологічну інформацію.
- Розміщення в мережі Інтернет 5 000 оцифрованих геологічних звітів до кінця року.
- Створення дата-рум під масштабні аукціони та конкурси.

Відкриття державної геологічної інформації та зручний доступ до неї через мережу Інтернет сприятиме залученню інвестицій у надрокористування та легкості ведення бізнесу.

